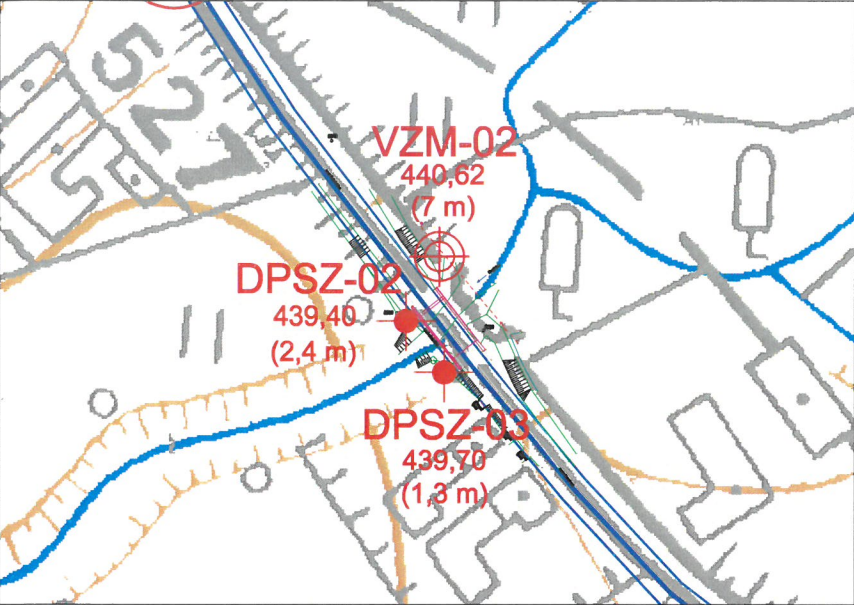
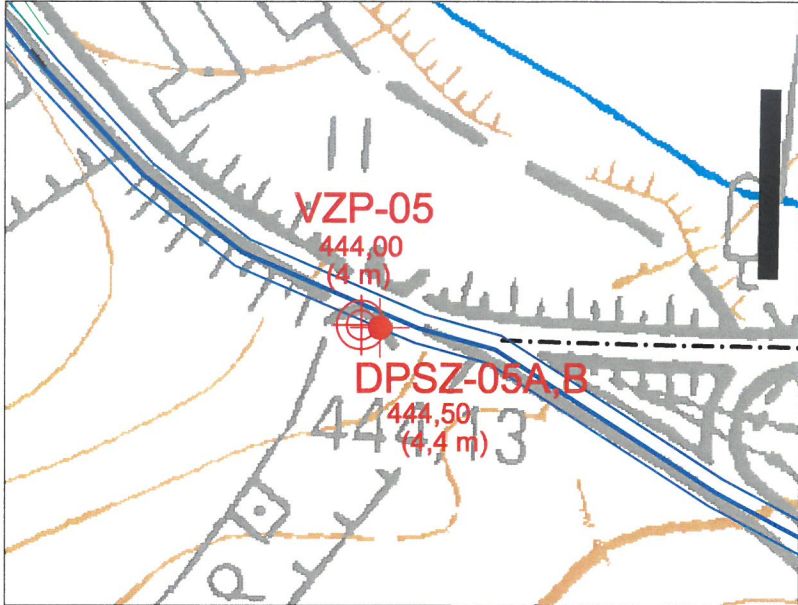


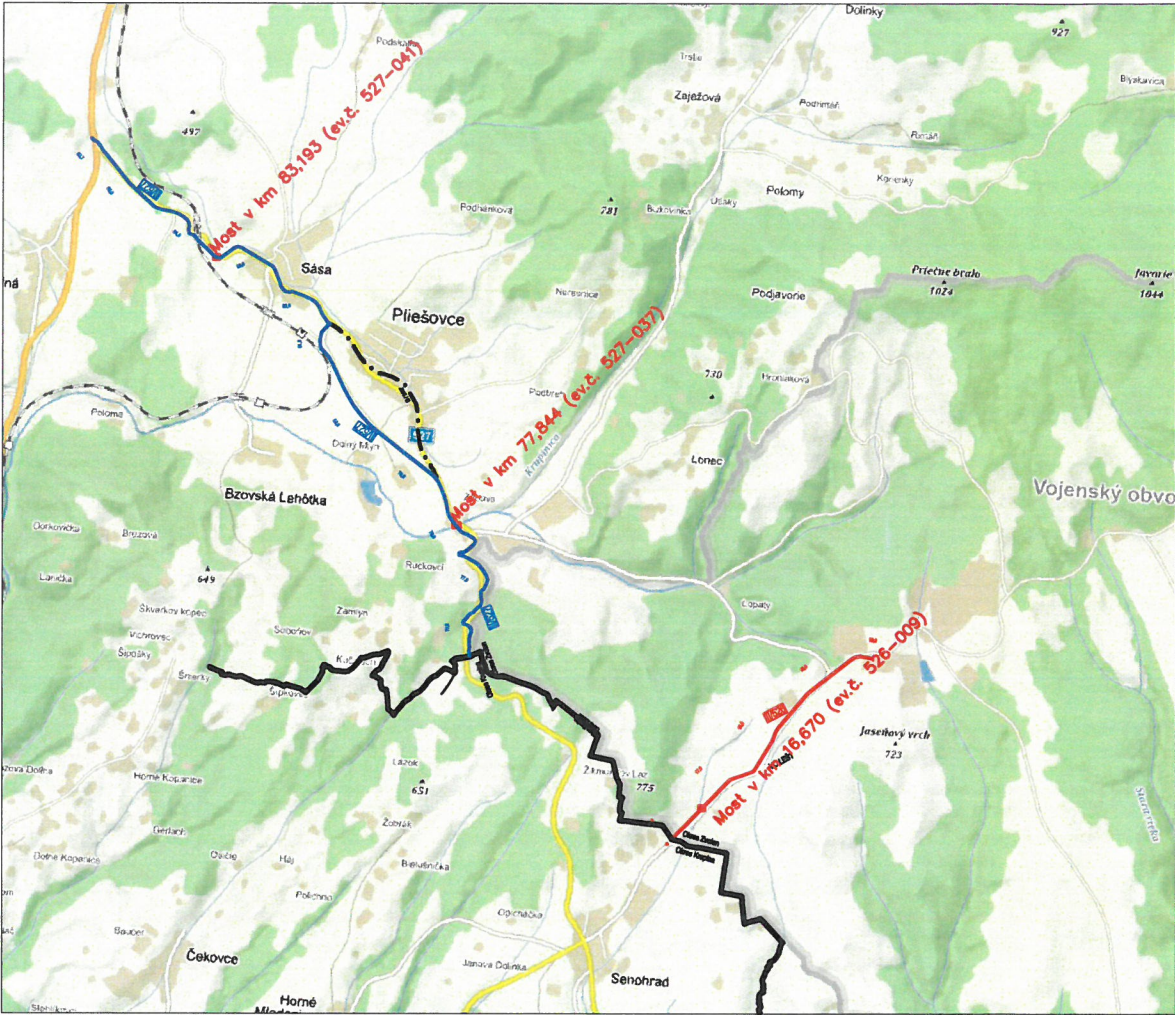
Most v ckm 77,844 (ev. č. 527-037), M 1:2000



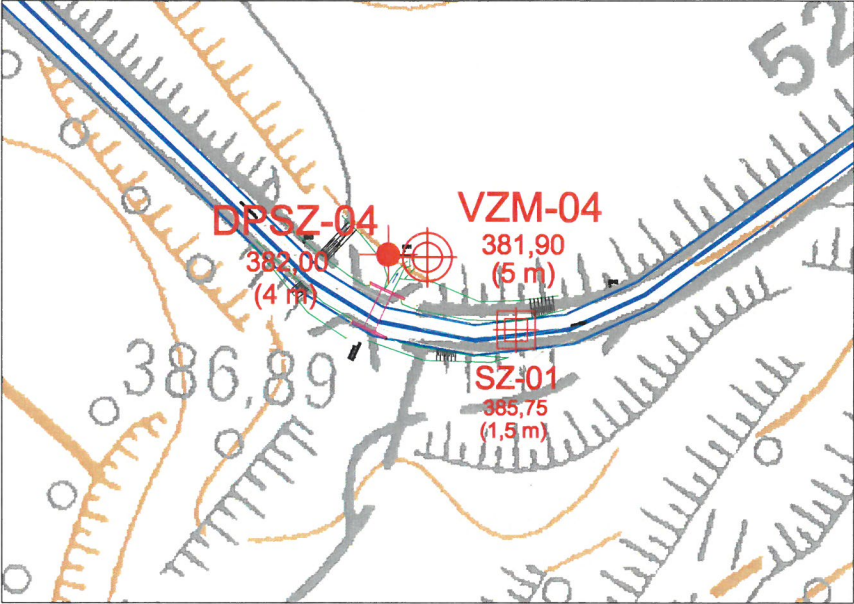
Rámový priepust P21844 na ceste II/527 v ckm cca 78,288



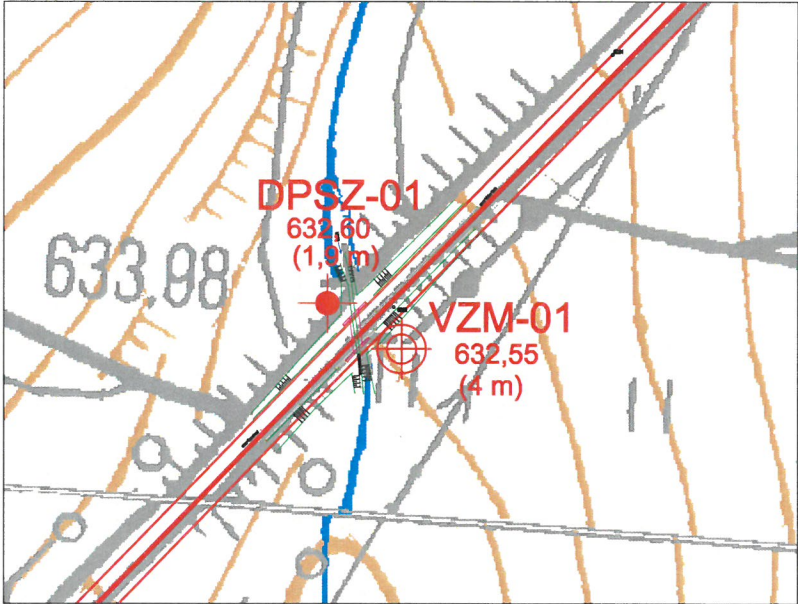
Prehľadná situácia M1:100 000



Most v ckm 83,193 (ev. č. 527-041), M 1:2000



Most v ckm 16,670 (ev. č. 526-009), M 1:2000



Vysvetlivky

- VZM-01
632,55
(4 m)
Jadrový inžinierskogeologický vrtý hĺbky 4 m
- DPSZ-02
632,60
(2 m)
Sonda dynamickej penetrácie hĺbky 2 m
- Vítaná sonda na ceste pri moste
SZ-01
385,75
(1,5 m)
- Cesta II/526
- Cesta II/527
- Zameraný mostný objekt



CAD - ECO a.s. Svätoplukova 28, 821 08 Bratislava www.cadeco.sk	
Názov geologickej úlohy: Rekonštrukcia ciest a mostov II/526 Devičie - Senohrad a II/527 Dobrá Niva - Senohrad - II. etapa - úseky ciest v okrese Zvolen, podrobný inžinierskogeologický prieskum a stavebnotechnický prieskum	Číslo geologickej úlohy: 314/2020/ZA
Vypracoval: Ing. M. Sinak, RNDr. K. Vrábľová	Etapa prieskumu: podrobný IG prieskum a STP
Zhotovil: Ing. M. Sinak	Dátum: 05/2020
Názov prílohy: Situácia realizovaných geologických diel pri vybraných mostoch na cestách II/526 a II/527	Formát: 2 x A4
	Číslo prílohy: 2
	Mierka: 1 : 2 000